

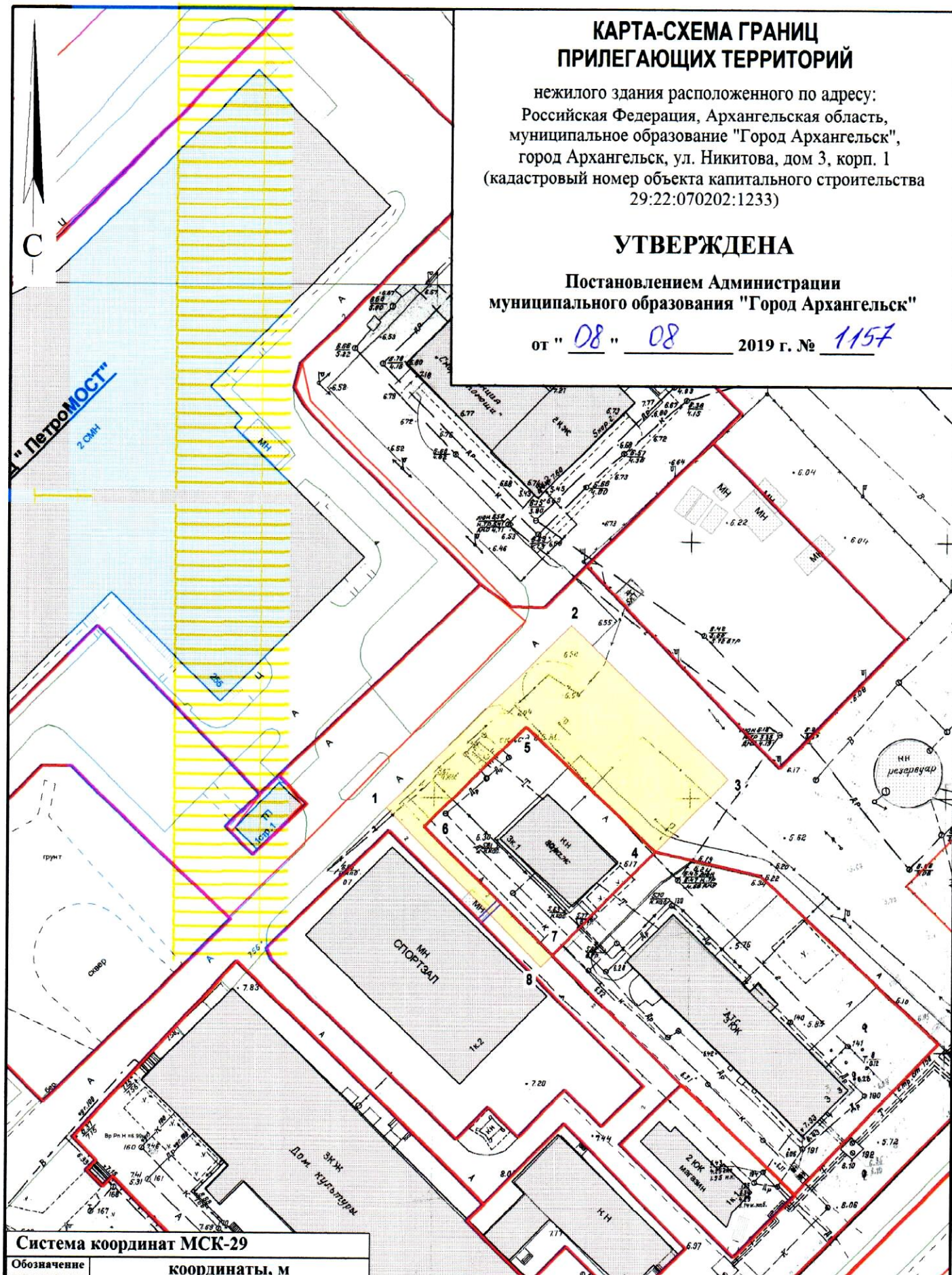
КАРТА-СХЕМА ГРАНИЦ ПРИЛЕГАЮЩИХ ТЕРРИТОРИЙ

нежилого здания расположенного по адресу:
Российская Федерация, Архангельская область,
муниципальное образование "Город Архангельск",
город Архангельск, ул. Никитова, дом 3, корп. 1
(кадастровый номер объекта капитального строительства
29:22:070202:1233)

УТВЕРЖДЕНА

Постановлением Администрации
муниципального образования "Город Архангельск"



от " 08 " 08 2019 г. № 1157



Система координат МСК-29

Обозначение характерных точек границ	координаты, м	
	X	Y
1	648337.45	2526518.60
2	648374.52	2526553.23
3	648345.68	2526585.14
4	648330.99	2526571.49
5	648354.34	2526545.62
6	648334.09	2526526.15
7	648309.75	2526552.33
8	648307.42	2526550.18

УСЛОВНЫЕ ОБОЗНАЧЕНИЯ:

-  изображение границ земельного участка по ул. Никитова, дом 3, корп. 1
-  изображение границ прилегающих территорий

Масштаб 1 : 1000